



**КОМИТЕТ ИМУЩЕСТВЕННЫХ ОТНОШЕНИЙ
АДМИНИСТРАЦИИ ПЕРМСКОГО МУНИЦИПАЛЬНОГО РАЙОНА**

РЕШЕНИЕ

о размещении объектов № 93

Пермский край
Пермский район

10.02.2021

Комитет имущественных отношений администрации Пермского муниципального района разрешает Акционерному обществу «Газпром газораспределение Пермь» (ИНН 5902183841, ОГРН 2125902017723, почтовый адрес: 614000, г. Пермь, ул. Петропавловская, 43)

размещение объекта «газопровод давлением до 0,6 Мпа включительно, для размещения которого не требуется разрешение на строительство»

на землях государственная собственность на которые не разграничена

на срок 1 год с 10.02.2021 г. по 09.02.2022 г.

Местоположение: Пермский край, Пермский район, Култаевское с/п, с. Култаево, ул. Славянская, к дому 35.

Приложение: схема предполагаемых к использованию земель или части земельного участка.

Председатель комитета имущественных
отношений администрации Пермского
муниципального района

(подпись, печать)

Г.В. Мюресов



Схема предполагаемых к использованию земель или части земельного участка

Объект: Газопровод давлением до 0,6 Мпа включительно, для размещения которого не требуется разрешения на строительство

Местоположение: расположенным по адресу: Пермский край, м.р-н Пермский, с.п. Култаевское, с. Култаево, ул. Славянская, к дому 35

Площадь земель или части земельного участка, кв.м.: 993

Категория земель: земли населенных пунктов

Вид разрешенного использования: -

Описание границ смежных землепользователей:

От точки n1 до точки n2 - земельный участок с кадастровым номером 59:32:4070004:3207

От точки n2 до точки n4 - земельный участок с кадастровым номером 59:32:4070004:5463

От точки n4 до точки n7 - земельный участок с кадастровым номером 59:32:4070004:1050

От точки n7 до точки n8 - земли общего пользования

От точки n8 до точки n10 - земельный участок с кадастровым номером 59:32:0680001:8009

От точки n10 до точки n12 - земли общего пользования

От точки n12 до точки n13 - земельный участок с кадастровым номером 59:32:4070004:5529

От точки n13 до точки n14 - земельный участок с кадастровым номером 59:32:4070004:3735


От точки n14 до точки n16 - земли общего пользования


От точки n16 до точки n1 - земельный участок с кадастровым номером 59:32:0680001:816


Каталог координат, м

№ точки границы	X	Y
n1	504413.66	2213716.90
n2	504418.06	2213710.77
n3	504434.87	2213722.27
n4	504447.82	2213724.71
n5	504487.97	2213745.04
n6	504500.62	2213736.59
n7	504497.09	2213733.81
n8	504502.42	2213727.52
n9	504507.29	2213731.22
n10	504508.30	2213729.90
n11	504511.74	2213732.79
n12	504497.06	2213750.10
n13	504489.53	2213752.64
n14	504485.45	2213754.01
n15	504443.59	2213734.86
n16	504435.05	2213731.43


Условные обозначения:


 - предполагаемый участок земель, на которых планируется размещение объекта


 :5463 - границы и номер земельного участка, сведения о которых внесены в ЕГРН

 :5432 - границы и номер объекта капитального строительства, сведения о которых внесены в ЕГРН

- граница кадастрового квартала

 :59:32:4070004 - зоны с особыми условиями использования территории, сведения о которых внесены в ЕГРН

 :ЗУ1 - обозначение запрашиваемого земельного участка

 n1 - характеристическая точка границ земель или части земельного участка

 :59:32:4070004 - номер кадастрового квартала



Масштаб 1:500

Заявитель: _____ / Егошина И.В.

МП (подпись, расшифровка подписи)

(для юридических лиц и индивидуальных предпринимателей)